Jeudi 9 avril 2020

SOURCE DU DOURZON ET CANOLES

Organisateur : **André BOYER** **Difficulté moyenne** (++)
et **Jean SAINT-PIERRE** pour le tracé

Distance : 13 km.
et dénivelé cumulé : 250 m.
Carte IGN : 2641O Nant

Rendez-vous à Saint-André-de-Sangonis : 9 h.
Départ de St André de Sangonis: 9 h 15.
Point de départ de la randonnée :
Sur A75, sortie 49 Le Caylar. Prendre la direction «La Couvertoirade» puis suivre la direction «Nant».
Après 5,3 km de descente sur la D55, attention, prendre une petite route à gauche direction «Le Liquier». Rouler 2.8 km et à un carrefour en T, ne pas prendre «Mas du Pré» à droite mais aller à gauche. Cent mètres plus loin, nouveau carrefour, continuer tout droit. Encore 300 mètres et la route tourne à droite au niveau d'une croix puis franchit un pont sur le Dourzon. Au carrefour, aller à droite et stationner de suite sur la droite, grand dégagement.
Environ 60 km et 50 mn depuis Saint-André-de-Sangonis.
(pour les GPS auto, Le Mas du Pré, 12230 Nant est à proximité, ou si vous préférez entrer les coordonnées du rdv: 43°59’49,6”N, 03°14’05,1”E).

En cas de difficulté, joindre le : **06 48 87 19 49 (André)** ou le : 06 08 65 04 67 **(Jean)**

Informations
On verra la source du Dourzon (résurgence), la maison forestière des Canalettes, le site préhistorique et surtout les «canoles», fentes étroites d’une dizaine de mètres de profondeur.

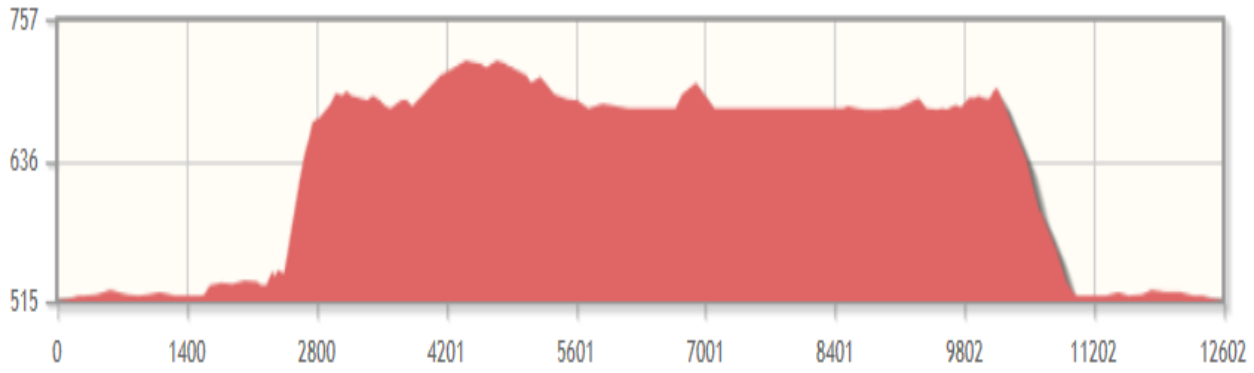

DENIVELE RANDONNEE

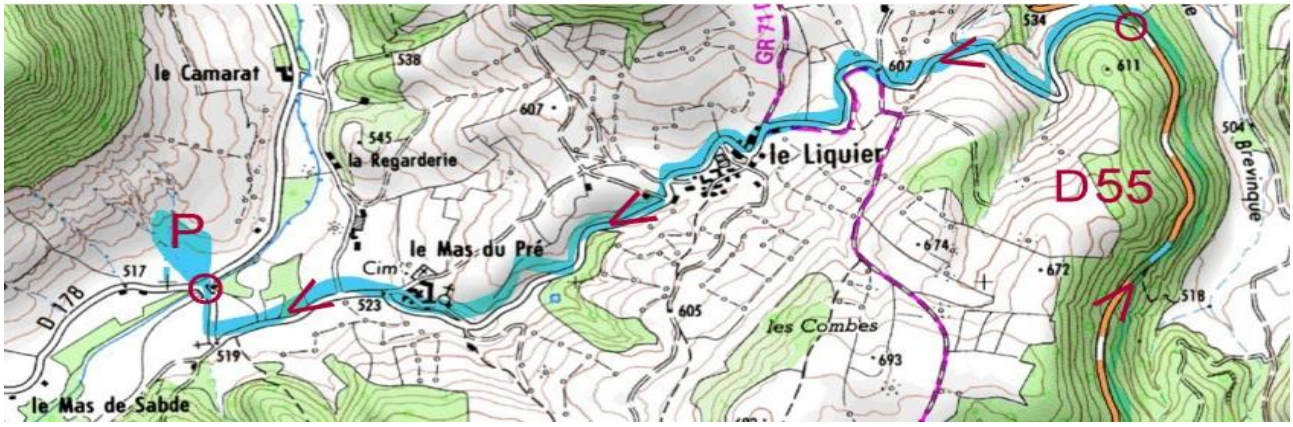
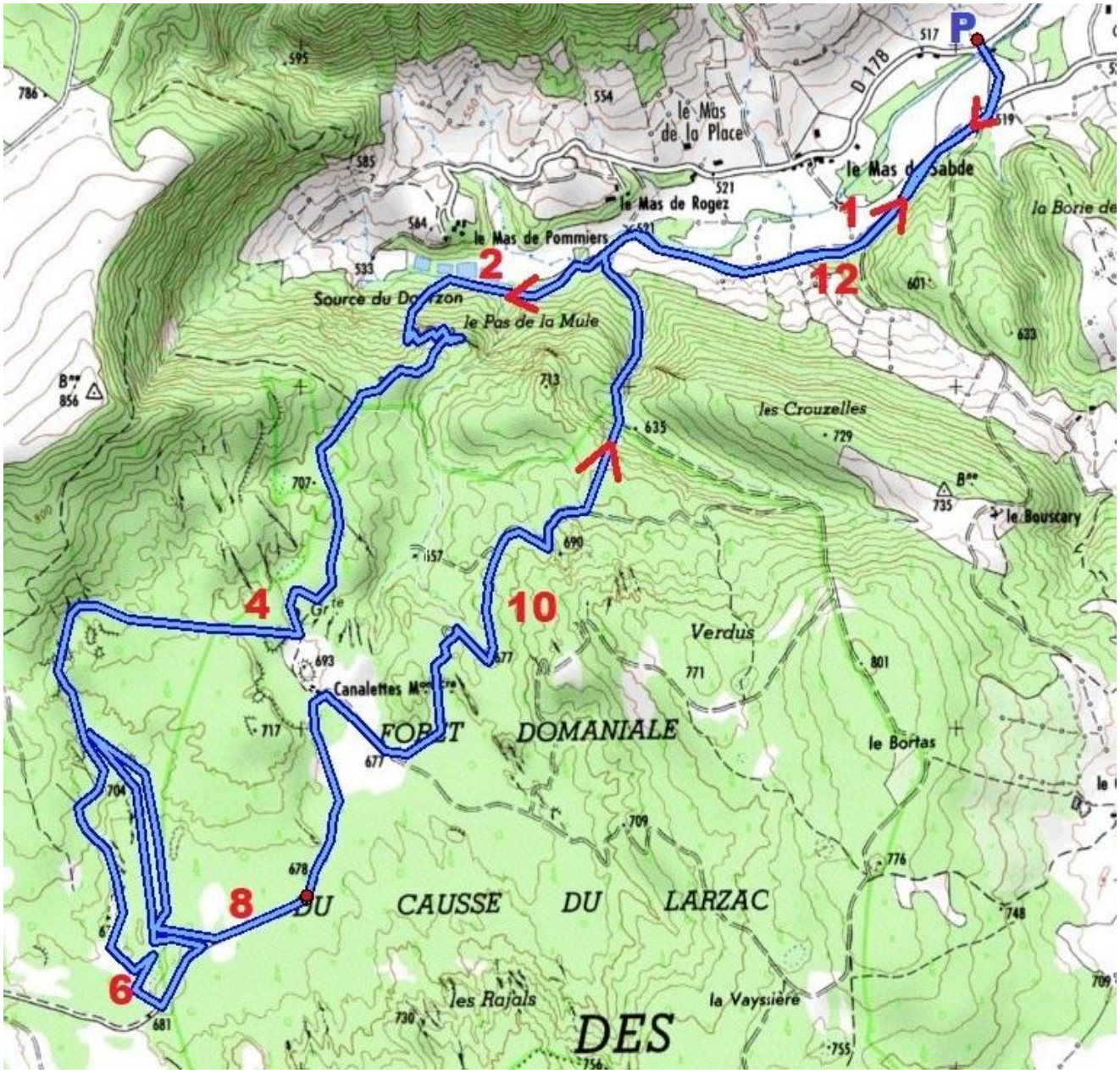
ROUTE POUR ATTEINDRE LE PARKING